

	Регистрационный номер и дата выдачи положительного заключения экспертизы проектной документации и в случаях, предусмотренных законодательством Российской Федерации, реквизиты приказа об утверждении положительного заключения государственной экологической экспертизы	№ 56-2-1-3-0061-16 от 31 марта 2018г.		
3	Кадастровый номер земельного участка (земельных участков), в пределах которого (которых) расположен или планируется расположение объекта капитального строительства	63:01:0000000:29261 63:01:0624002:647		
	Номер кадастрового квартала (кадастровых кварталов), в пределах которого (которых) расположен или планируется расположение объекта капитального строительства	63:01:0000000:29261 63:01:0624002:647		
	Кадастровый номер реконструируемого объекта капитального строительства			
3.1	Сведения о градостроительном плане земельного участка	№ RU 63301000-2886 Утвержден Распоряжением Департамента градостроительства городского округа Самара от 10.03.2016 №РД-146		
3.2	Сведения о проекте планировки и проекте межевания территории	Постановление Администрации городского округа Самара от 23.10.2015 №1170 «Об утверждении документации по планировке территории (проекта планировки территории и проекта межевания территории) в границах улицы Лейтенанта Шмидта, левого берега реки Волги, в границах тальвега Постникова оврага, улиц		
3.3	Сведения о проектной документации объекта капитального строительства, планируемого к строительству, реконструкции, проведению работ сохранения объекта культурного наследия, при которых затрагиваются конструктивные и другие характеристики надежности и безопасности объекта	ООО «КОНСАЛТПРОЕКТ» Шифр 04.2015-1,2 2015г		
4	Краткие проектные характеристики для строительства, реконструкции объекта капитального строительства, объекта культурного наследия, если при проведении работ по сохранению объекта культурного наследия затрагиваются конструктивные и другие характеристики надежности и безопасности такого объекта:			
	Наименование объекта капитального строительства, входящего в состав имущественного комплекса, в соответствии с проектной документацией:			
	Общая площадь (кв. м):	27199,89	Площадь участка (кв. м):	15437,0
	Объем (куб. м):	87482,94	в том числе подземной части (куб. м):	3407,34

	Количество этажей (шт.):	25	Высота (м):	
	Количество подземных этажей (шт.):	1	Вместимость (чел.):	
	Площадь застройки (кв. м):	1428,22		
Иные показатели: Количество квартир всего: 286 шт в том числе -количество квартир 1 секция -143 шт -количество квартир 2 секция -143 шт				
5	Адрес (местоположение) объекта:		Самарская область, г. Самара, Октябрьский район, в границах улиц Конноармейской, Карла Либкнехта, Плотничного переулка	
6	Краткие проектные характеристики линейного объекта:			
	Категория: (класс)			
	Протяженность:			
	Мощность (производительность):			
	Тип (КЛ, ВЛ, КВЛ), уровень напряжения линий электропередачи			
	Перечень конструктивных элементов, оказывающих влияние на безопасность:			
Иные показатели:				

Срок действия настоящего разрешения – до “ 29 ” мая 2021 г. в соответствии с проектом организации строительства -04.2015-1,2-ПОС (35 месяца)

Первый заместитель министра-
главный архитектор
Самарской области

(должность уполномоченного
лица органа, осуществляющего
выдачу разрешений на строительство)


“ 29 ” июня 2018 г.

М.П.



(Handwritten signature)
(подпись)

А.И. Баранников
(расшифровка подписи)



Handwritten signature in blue ink.



Разрешение на строительство от 29.06.2018 № 63-301000-212-2018

В связи с исправлением технической ошибки на основании заявления
ООО «СТРОЙПРОЕКТСЕРВИС» от 13.02.2019 г №1712

п.2 Регистрационный номер и дата выдачи положительного заключения экспертизы проектной документации и в случаях, предусмотренных законодательством Российской Федерации, реквизиты приказа об утверждении положительного заключения государственной экологической экспертизы изложить в следующей редакции:
№ 56-2-1-3-0061-16 от 31 марта 2016г

Руководитель департамента
государственных услуг,
проектной деятельности,
территориального планирования
и земельных ресурсов

(должность уполномоченного

лица органа, осуществляющего
выдачу разрешения на строительство)


(подпись)

А.С. Золотарев
(расшифровка подписи)

«29 февраля» 2019 г.



Итого в документе прошито, пронумеровано и скреплено печатью

Итого в документе прошито, пронумеровано и скреплено печатью

Итого в документе прошито, пронумеровано и скреплено печатью

Итого в документе прошито, пронумеровано и скреплено печатью


Итого в документе прошито, пронумеровано и скреплено печатью

Handwritten initials or signature



Действие настоящего разрешения
продлено до "31" декабря 2022 г.

С учётом Федерального Закона от 29.12.2020 № 468-ФЗ





(подпись)

А.В.Урусова
(расшифровка подписи)

Действие настоящего разрешения
продлено до "30" июня 2023 г.





(подпись)

А.В.Урусова
(расшифровка подписи)

Действие настоящего разрешения
продлено до "30" сентября 2023 г.

В соответствии с Федеральным законом от 29.12.2004 № 191-ФЗ




(подпись)

А.В.Урусова
(расшифровка подписи)

4 (четыре)

